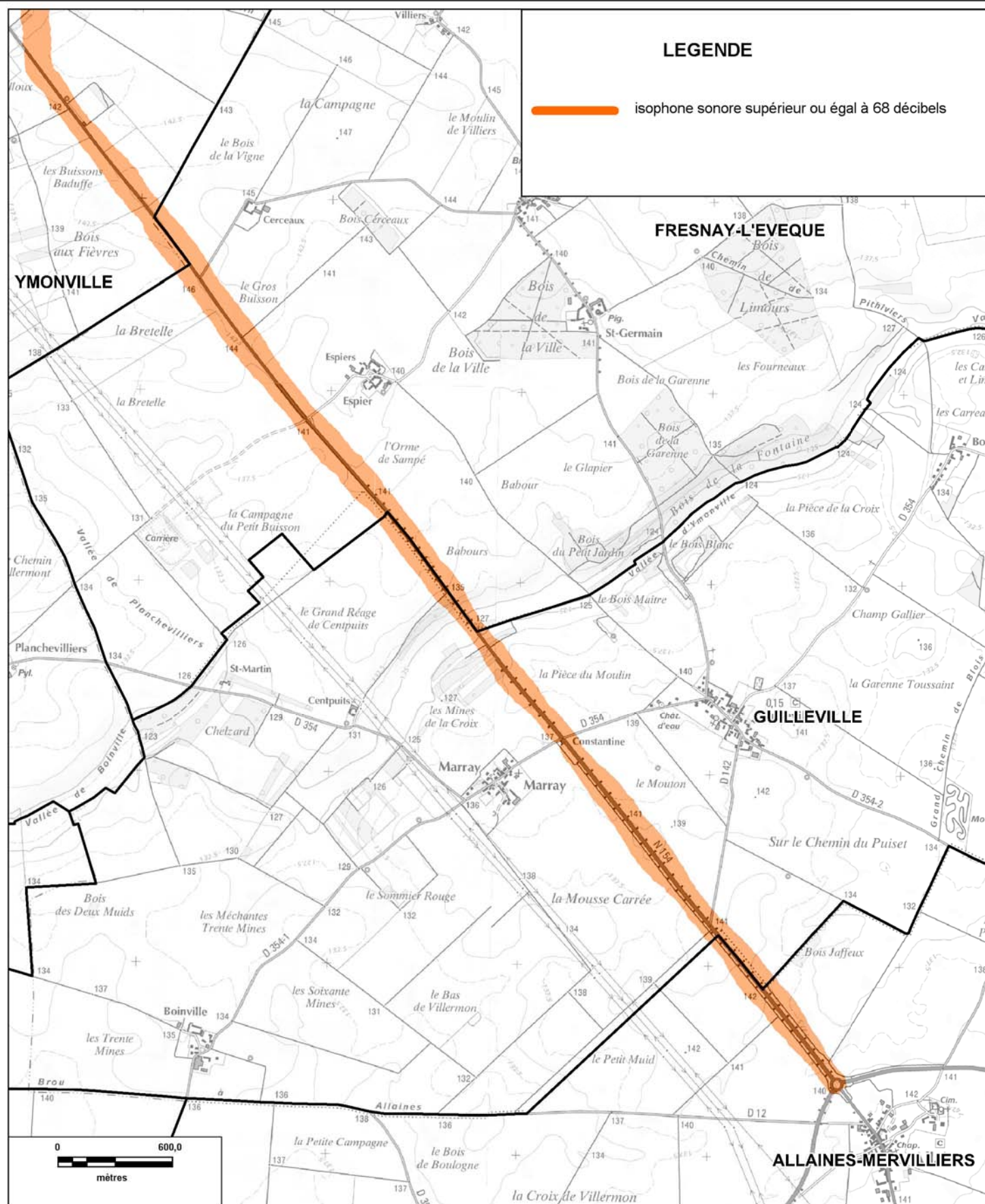


CARTE STRATEGIQUE DITE " C DE JOUR " D'EURE-ET-LOIR

ISOPHONE supérieur ou égal à 68 décibels de le RN154 (planche 1/13)

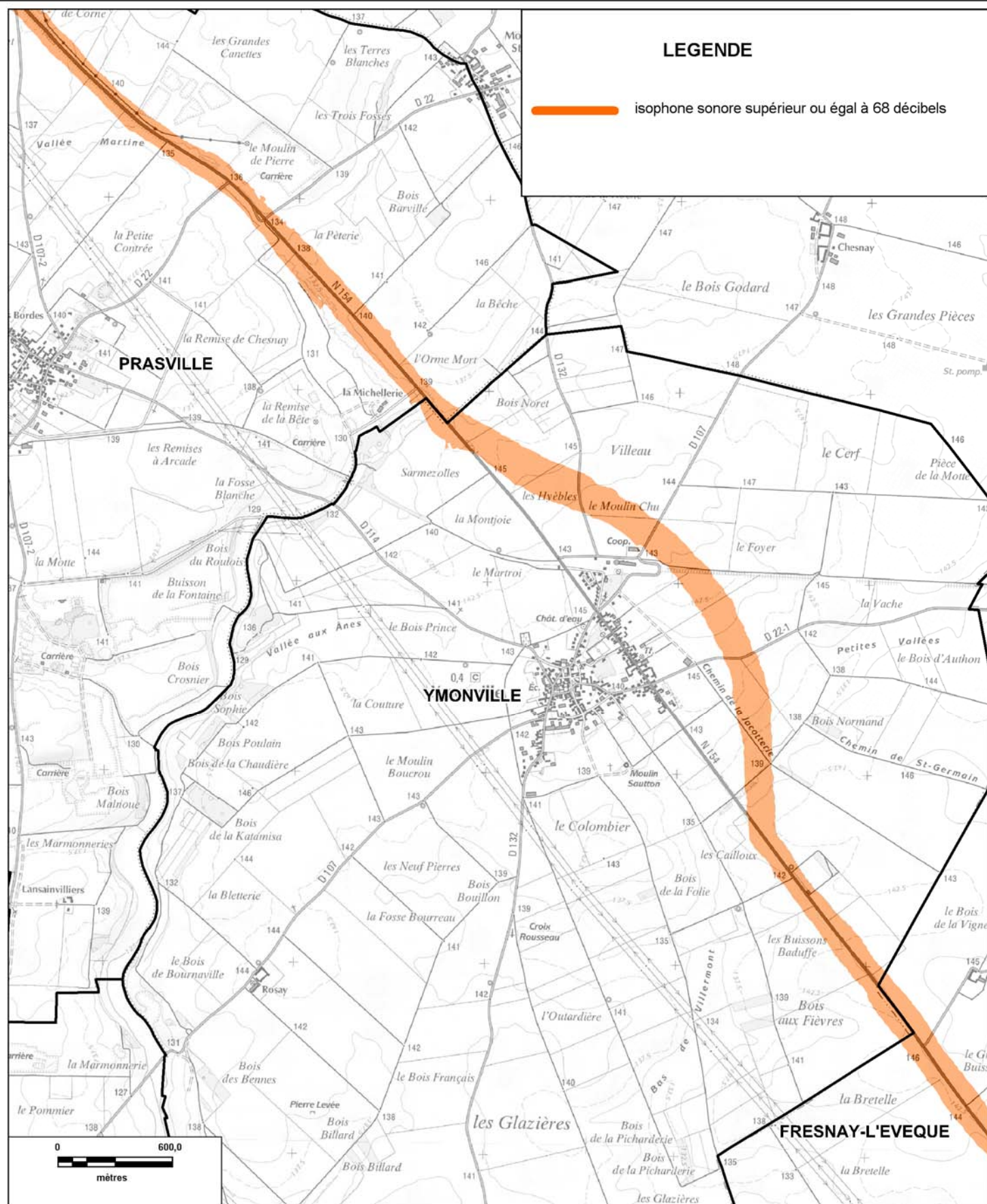
Date : version 2012



CARTE STRATEGIQUE DITE " C DE JOUR " D'EURE-ET-LOIR

ISOPHONE supérieur ou égal à 68 décibels de le RN154 (planche 2/13)

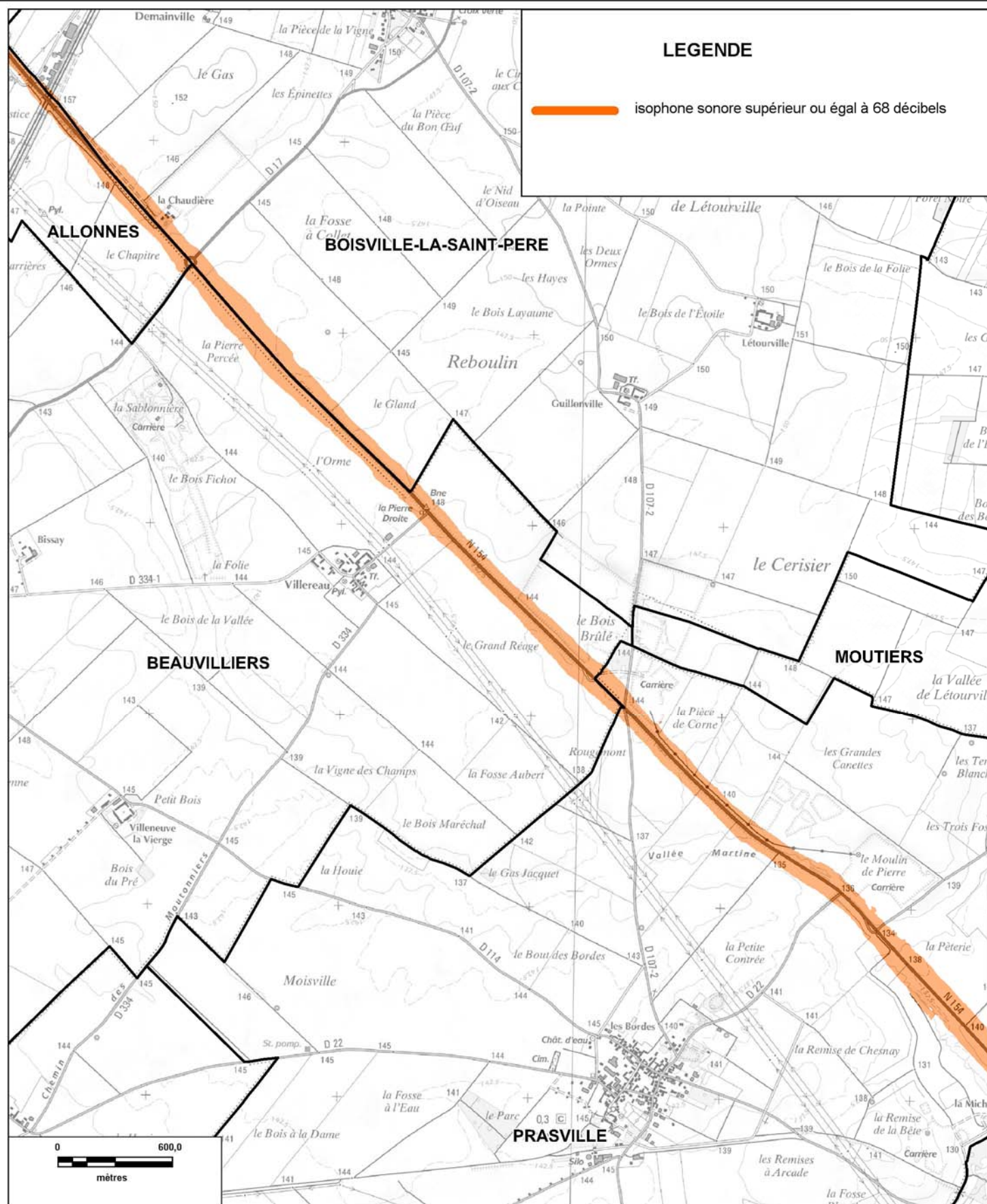
Date : version 2012



CARTE STRATEGIQUE DITE " C DE JOUR " D'EURE-ET-LOIR

ISOPHONE supérieur ou égal à 68 décibels de le RN154 (planche 3/13)

Date : version 2012



DDT 28

17 Place de la République

CS 40517

28 008 CHARTRES Cedex

Tél : 02 37 20 40 60 Fax : 02 37 36 37 03

Cartographie issue du Scan25®

© IGN - Paris - 2006

Protocole MEDAD-IGN-MAP du 24/07/2007

reproduction interdite

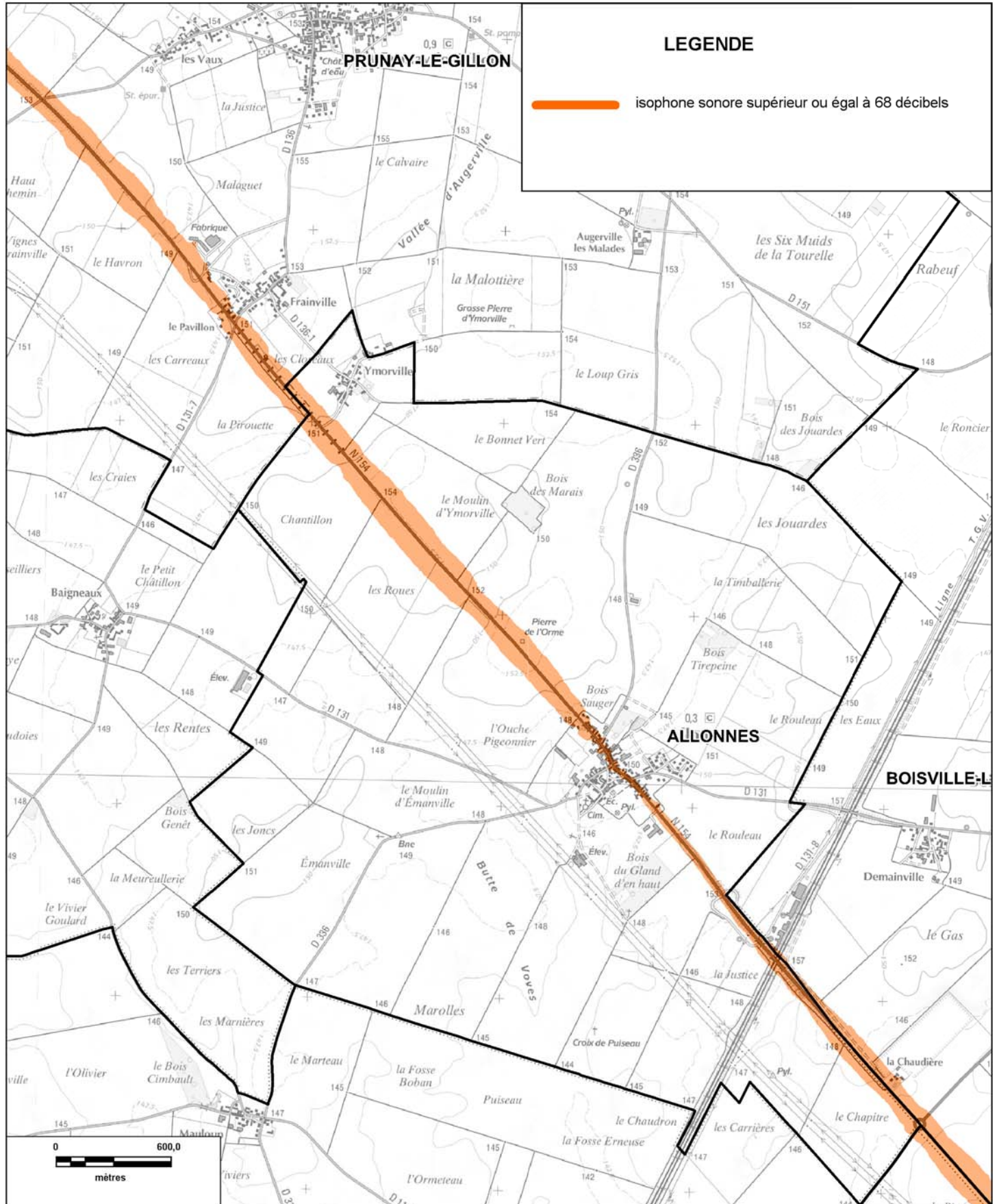
Sources des données : CETE Normandie Centre

Nom du fichier : RN_154_Carte_C_jour_planche3.wor

CARTE STRATEGIQUE DITE " C DE JOUR " D'EURE-ET-LOIR

ISOPHONE supérieur ou égal à 68 décibels de le RN154 (planche 4/13)

Date : version 2012



DDT 28

17 Place de la République

CS 40517

28 008 CHARTRES Cedex

Tél : 02 37 20 40 60 Fax : 02 37 36 37 03

Cartographie issue du Scan25®

© IGN - Paris - 2006

Protocole MEDAD-IGN-MAP du 24/07/2007

reproduction interdite

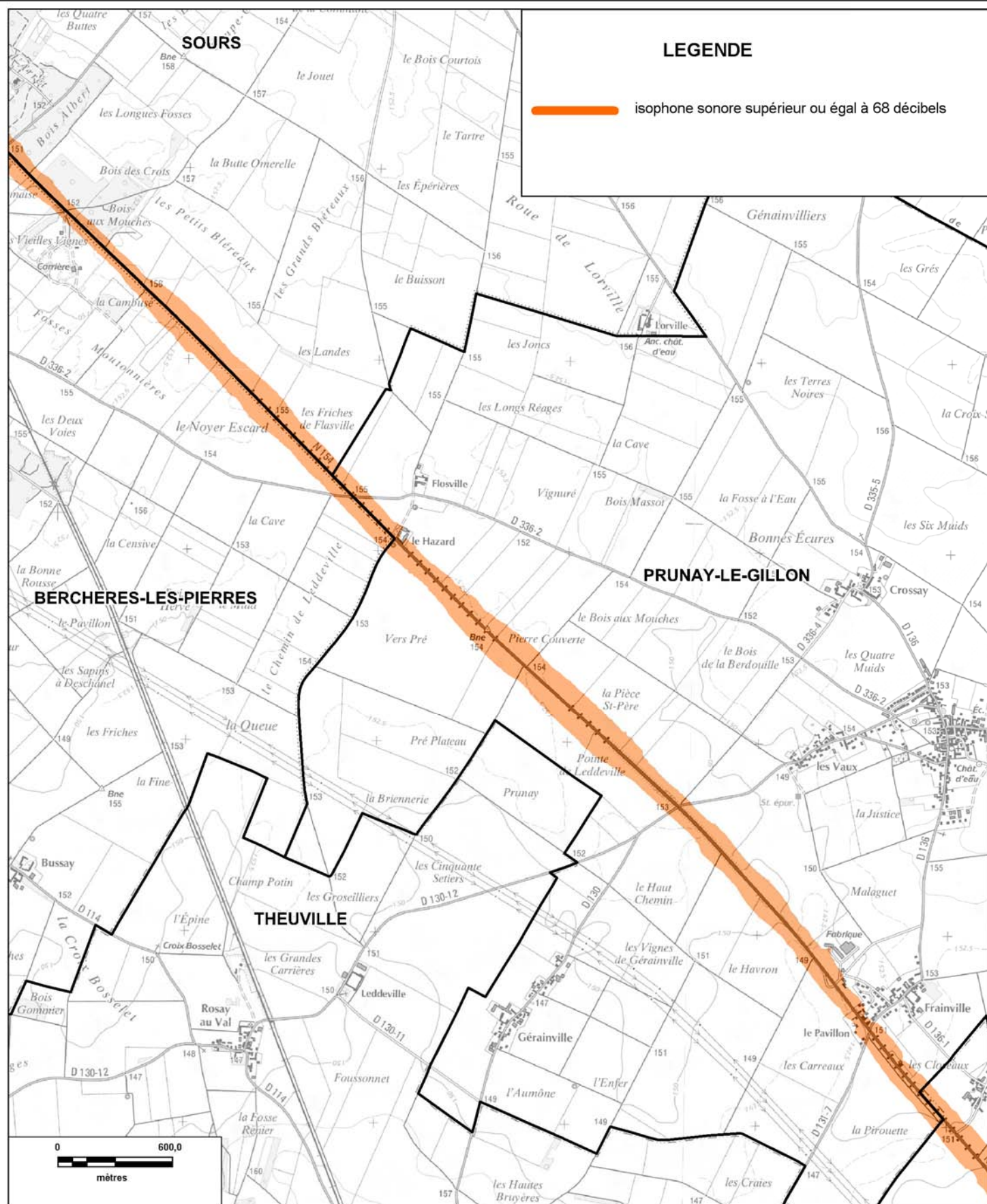
Sources des données : CETE Normandie Centre

Nom du fichier : RN_154_Carte_C_jour_planche4.wor

CARTE STRATEGIQUE DITE " C DE JOUR " D'EURE-ET-LOIR

ISOPHONE supérieur ou égal à 68 décibels de le RN154 (planche 5/13)

Date : version 2012



DDT 28

17 Place de la République

CS 40517

28 008 CHARTRES Cedex

Tél : 02 37 20 40 60 Fax : 02 37 36 37 03

Cartographie issue du Scan25®

© IGN - Paris - 2006

Protocole MEDAD-IGN-MAP du 24/07/2007

reproduction interdite

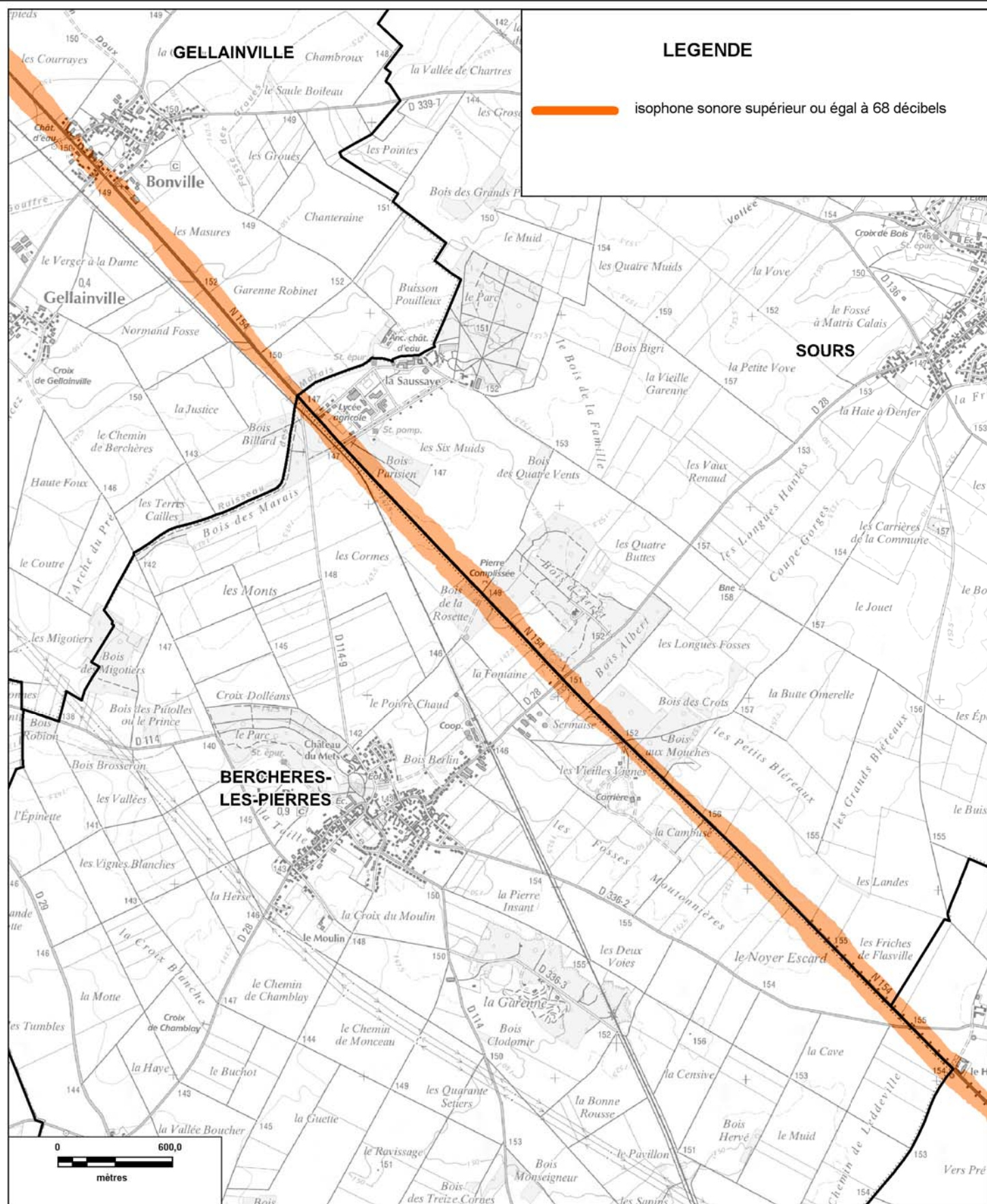
Sources des données : CETE Normandie Centre

Nom du fichier : RN_154_Carte_C_jour_planche5.wor

CARTE STRATEGIQUE DITE " C DE JOUR " D'EURE-ET-LOIR

ISOPHONE supérieur ou égal à 68 décibels de le RN154 (planche 6/13)

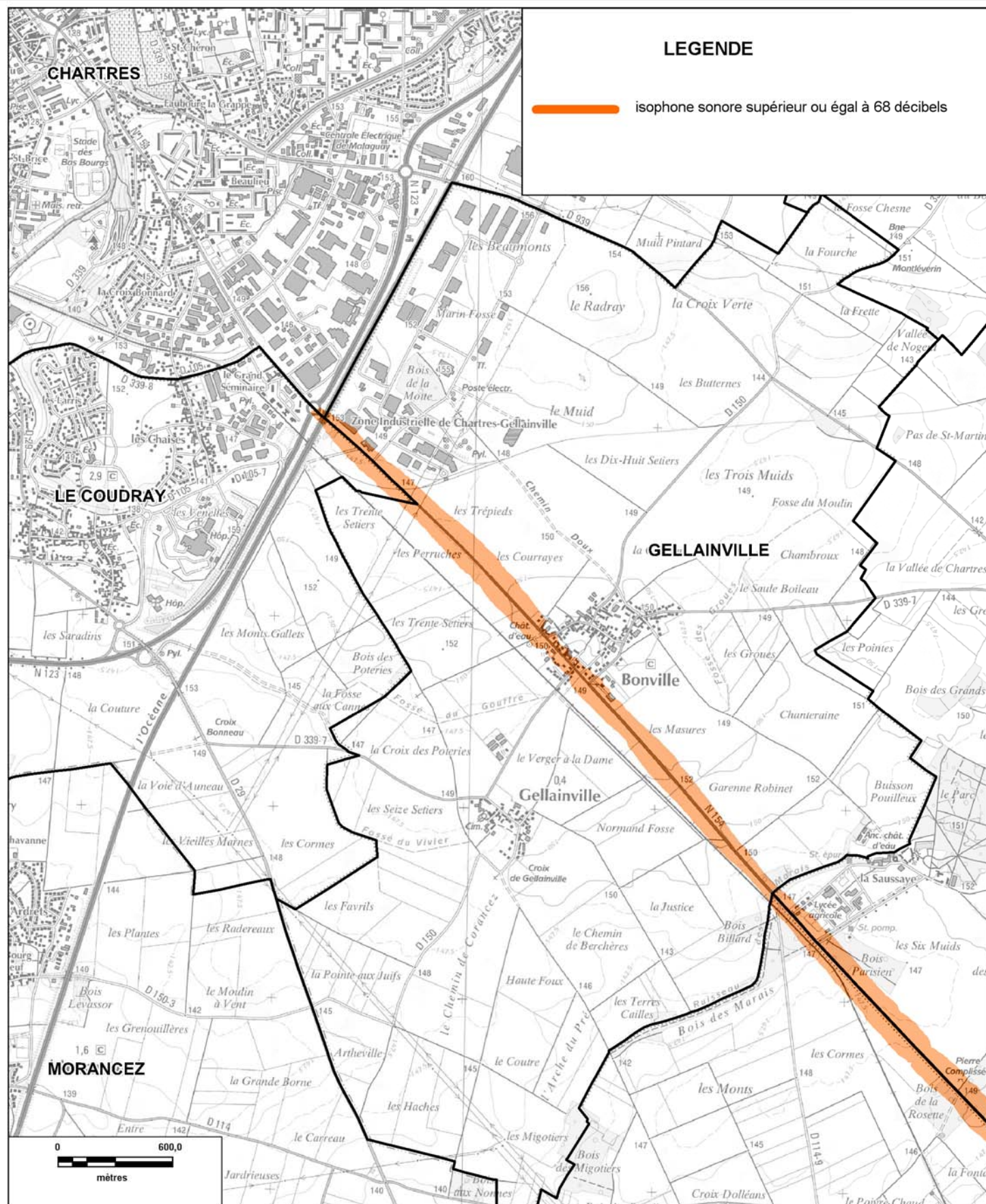
Date : version 2012



CARTE STRATEGIQUE DITE " C DE JOUR " D'EURE-ET-LOIR

ISOPHONE supérieur ou égal à 68 décibels de le RN154 (planche 7/13)

Date : version 2012



DDT 28

17 Place de la République
CS 40517
28 008 CHARTRES Cedex

Tél : 02 37 20 40 60 Fax : 02 37 36 37 03

Cartographie issue du Scan25®
© IGN - Paris - 2006
Protocole MEDAD-IGN-MAP du 24/07/2007
reproduction interdite

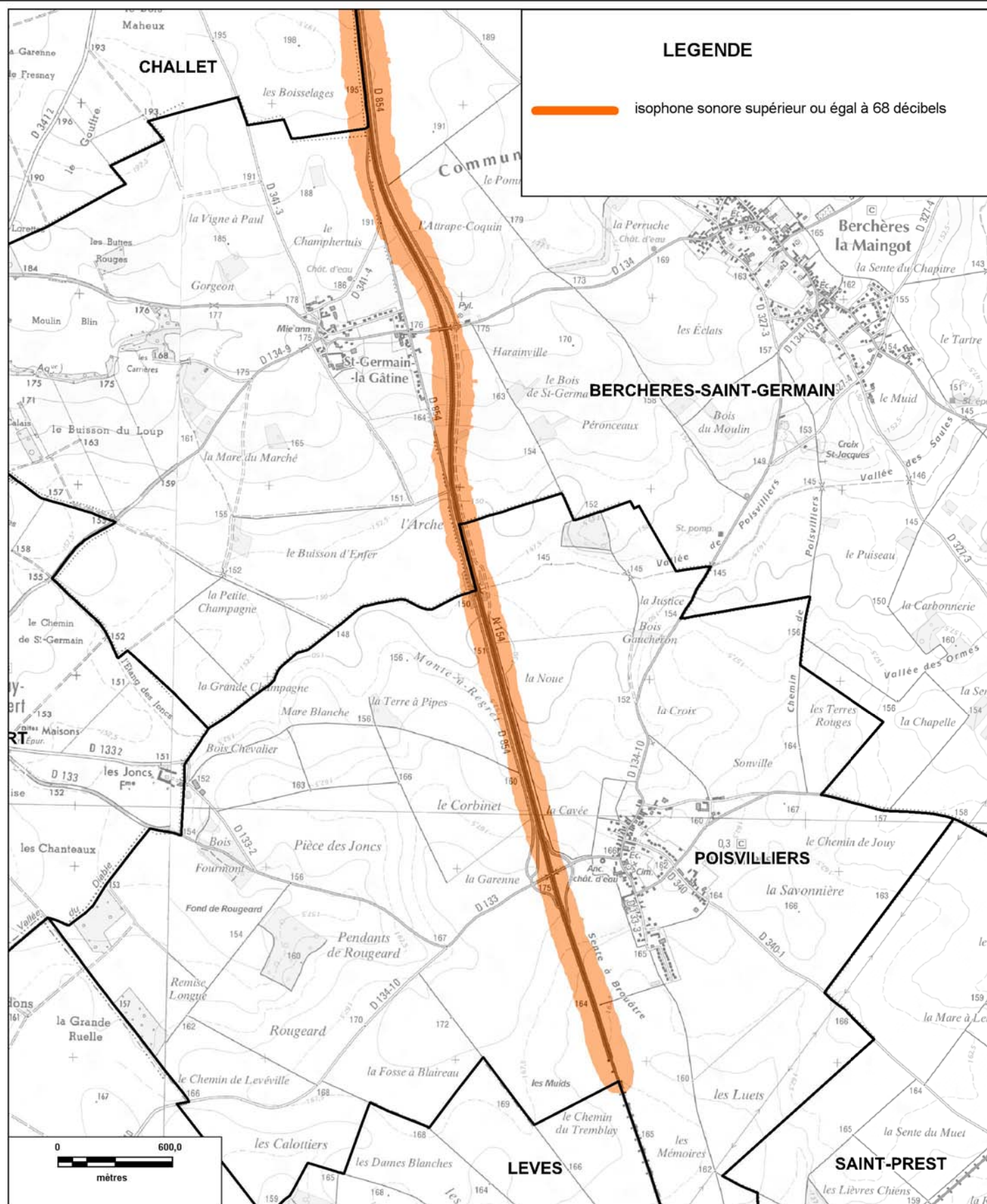
Sources des données : CETE Normandie Centre

Nom du fichier : RN_154_Carte_C_jour_planche7.our

CARTE STRATEGIQUE DITE " C DE JOUR " D'EURE-ET-LOIR

ISOPHONE supérieur ou égal à 68 décibels de le RN154 (planche 8/13)

Date : version 2012



DDT 28

17 Place de la République

CS 40517

28 008 CHARTRES Cedex

Tél : 02 37 20 40 60 Fax : 02 37 36 37 03

Cartographie issue de Scan25®

© IGN - Paris - 2006

Protocole MEDAD-IGN-MAP du 24/07/2007

reproduction interdite

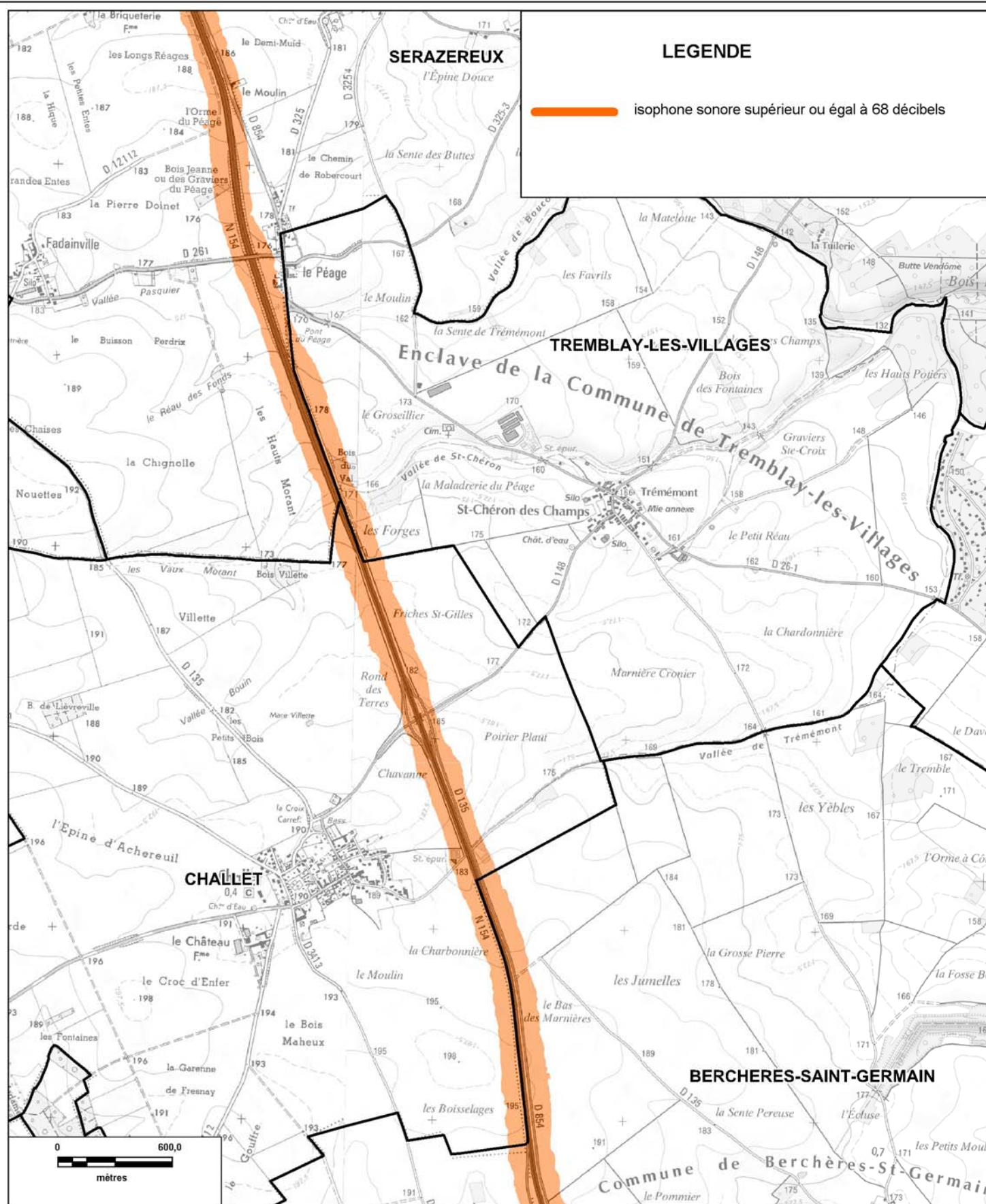
Sources des données : CETE Normandie Centre

Nom du fichier : RN_154_Carte_C_jour_planche8.wor

CARTE STRATEGIQUE DITE " C DE JOUR " D'EURE-ET-LOIR

ISOPHONE supérieur ou égal à 68 décibels de le RN154 (planche 9/13)

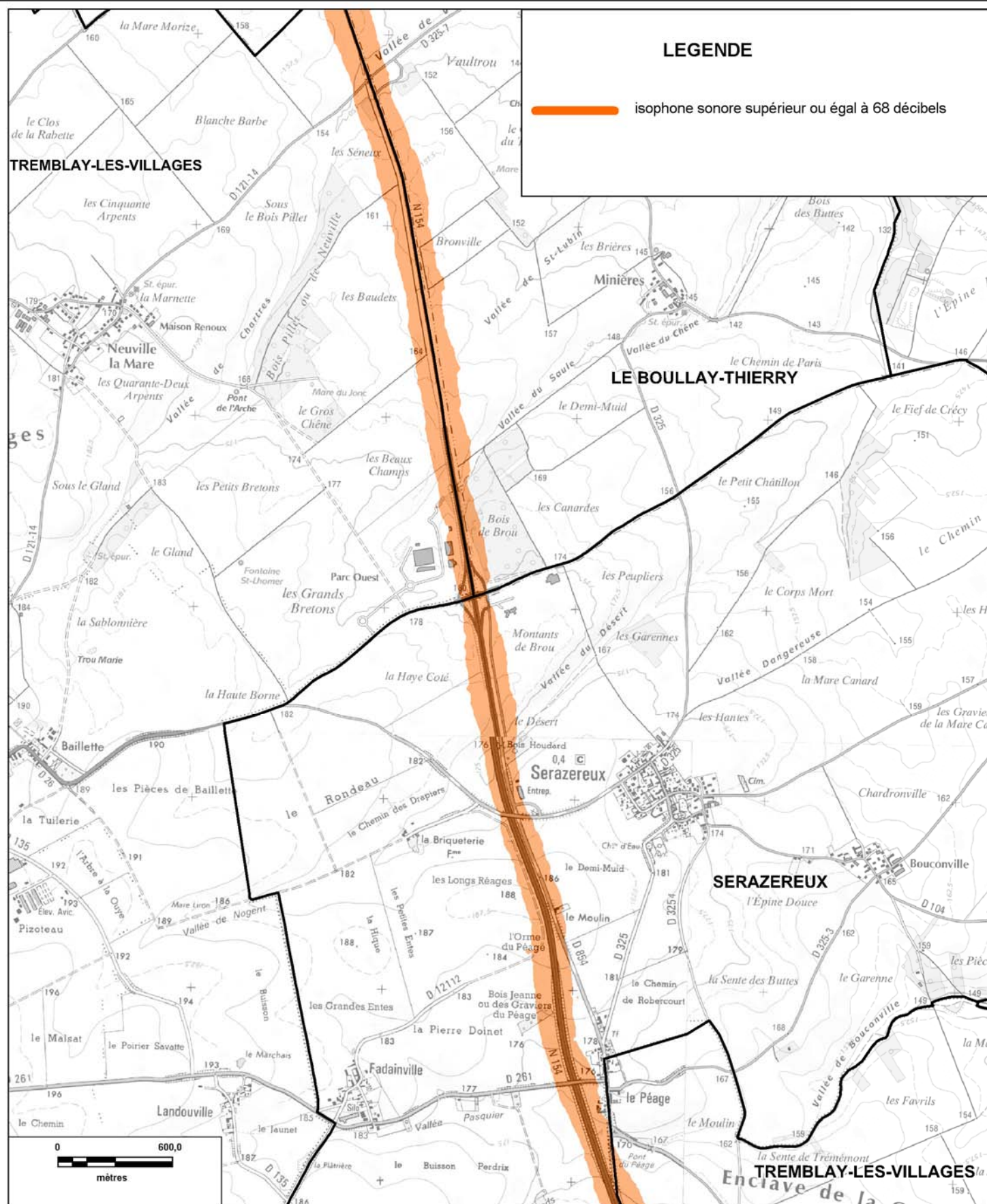
Date : version 2012



CARTE STRATEGIQUE DITE " C DE JOUR " D'EURE-ET-LOIR

ISOPHONE supérieur ou égal à 68 décibels de le RN154 (planche 10/13)

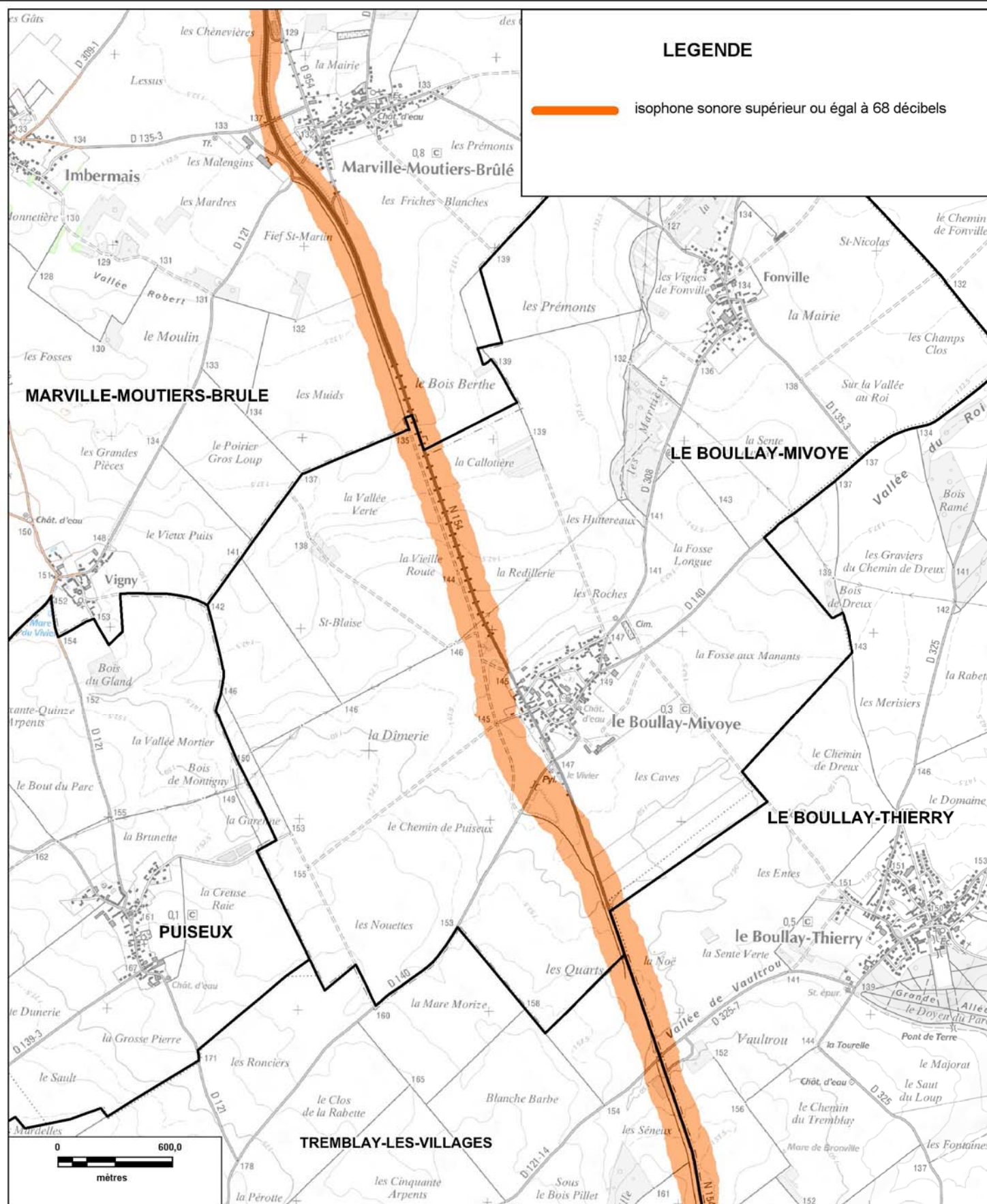
Date : version 2012



CARTE STRATEGIQUE DITE " C DE JOUR " D'EURE-ET-LOIR

ISOPHONE supérieur ou égal à 68 décibels de le RN154 (planche 11/13)

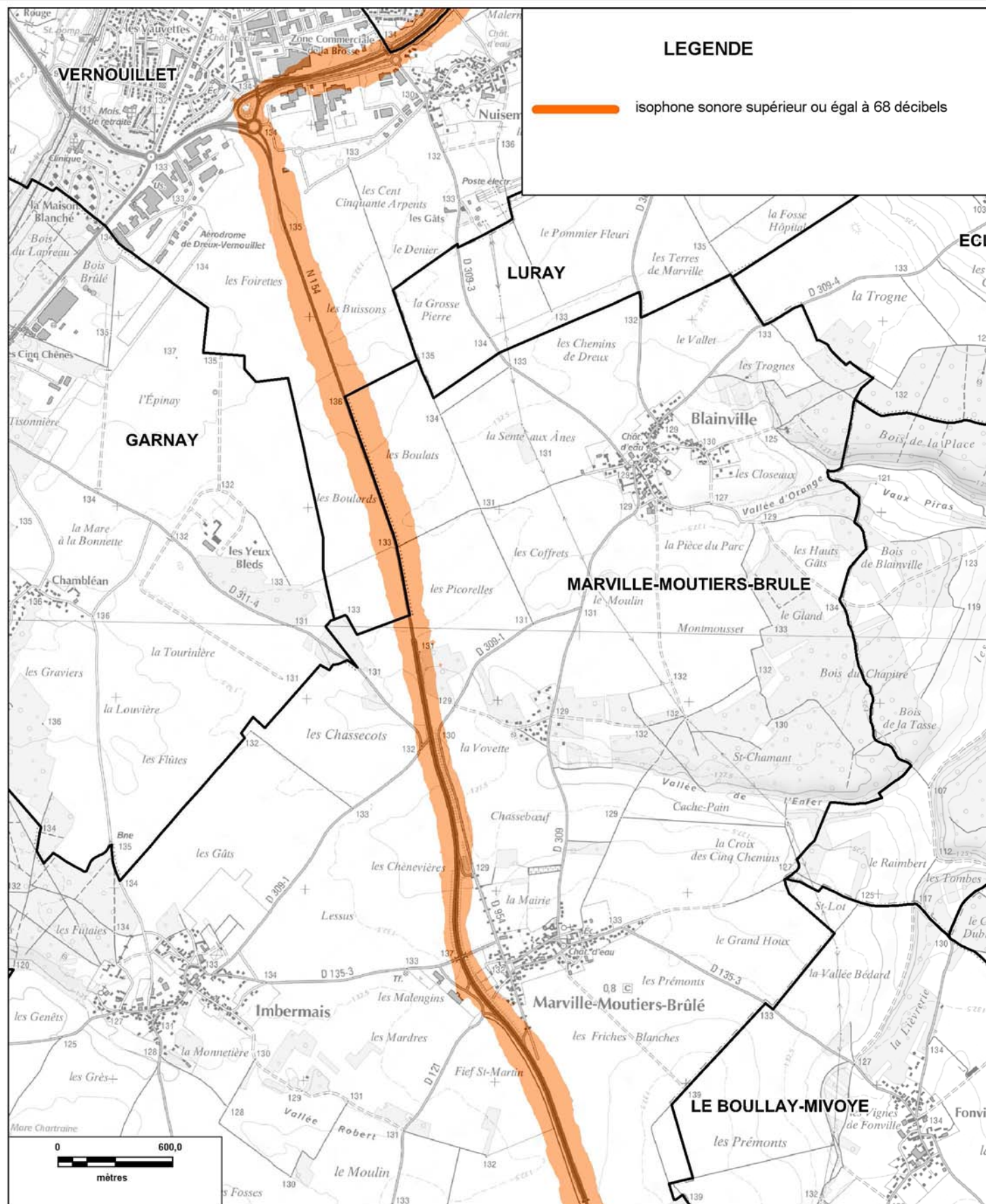
Date : version 2012



CARTE STRATEGIQUE DITE " C DE JOUR " D'EURE-ET-LOIR

ISOPHONE supérieur ou égal à 68 décibels de le RN154 (planche 12/13)

Date : version 2012



DDT 28

17 Place de la République

CS 40517

28 008 CHARTRES Cedex

Tél : 02 37 20 40 60 Fax : 02 37 36 37 03

Cartographie issue du Scan25®

© IGN - Paris - 2006

Protocole MEDAD-IGN-MAP du 24/07/2007

reproduction interdite

Sources des données : CETE Normandie Centre

Nom du fichier : RN_154_Carte_C_jour_planche12.wor

CARTE STRATEGIQUE DITE " C DE JOUR " D'EURE-ET-LOIR

ISOPHONE supérieur ou égal à 68 décibels de le RN154 (planche 13/13)

Date : version 2012

